



GESTIÓN DEL RIESGO

UNIDAD ADMINISTRATIVA ESPECIAL PARA LA GESTIÓN
DEL RIESGO DE DESASTRES DE CUNDINAMARCA

**ESTRATEGIA DE GESTIÓN FINANCIERA Y
ASEGURAMIENTO PARA LA GESTIÓN DEL
RIESGO DE DESASTRES – DEPARTAMENTO
DE CUNDINAMARCA.**



Gobernación de Cundinamarca



CUNDINAMARCA
unidos podemos más

INSTITUCIONES PARTICIPANTES



Programa de Financiamiento & Aseguramiento del Riesgo de Desastres



Schweizerische Eidgenossenschaft
Confédération suisse
Confederazione Svizzera
Confederaziun svizra

Embajada de Suiza en Colombia
Cooperación Económica y Desarrollo (SECO)



UBICACIÓN



DIVISIÓN POLITICO-ADMINISTRATIVA

DIVISIÓN POLÍTICO ADMINISTRATIVA LÍMITE PROVINCIAL DEPARTAMENTO DE CUNDINAMARCA

Parámetros Cartográficos

Escala

1:1.400.000

Fuentes

IGAC 2017. GEODATABASE Cartografía Base
Escala 1:100.000. Bogotá D.C. Colombia

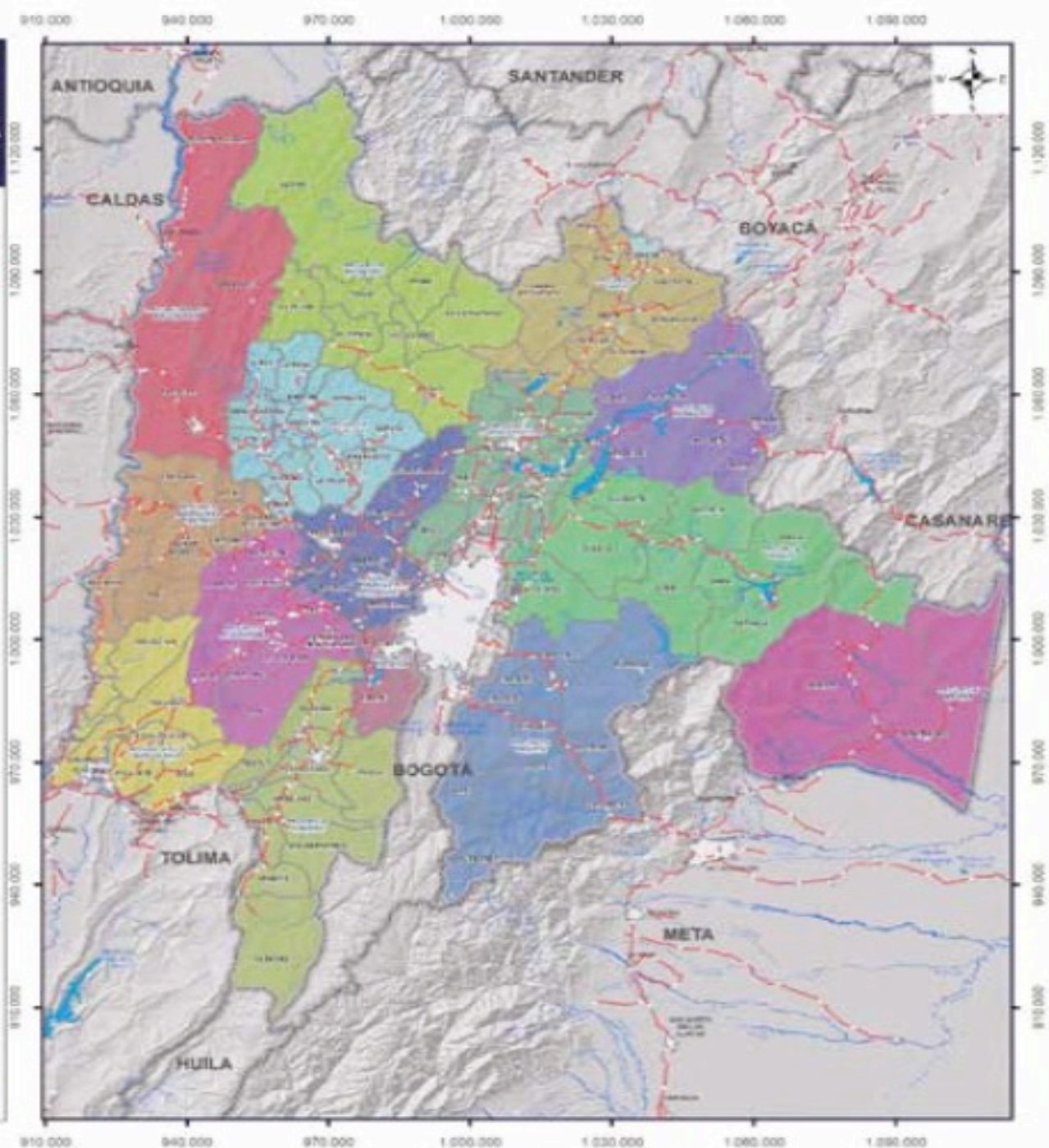
Gobernación de Cundinamarca. Límite Provincial
Ordenanza 023 - 1998. Ordenanza 07 - 2001

Leyenda

Límite Provincial

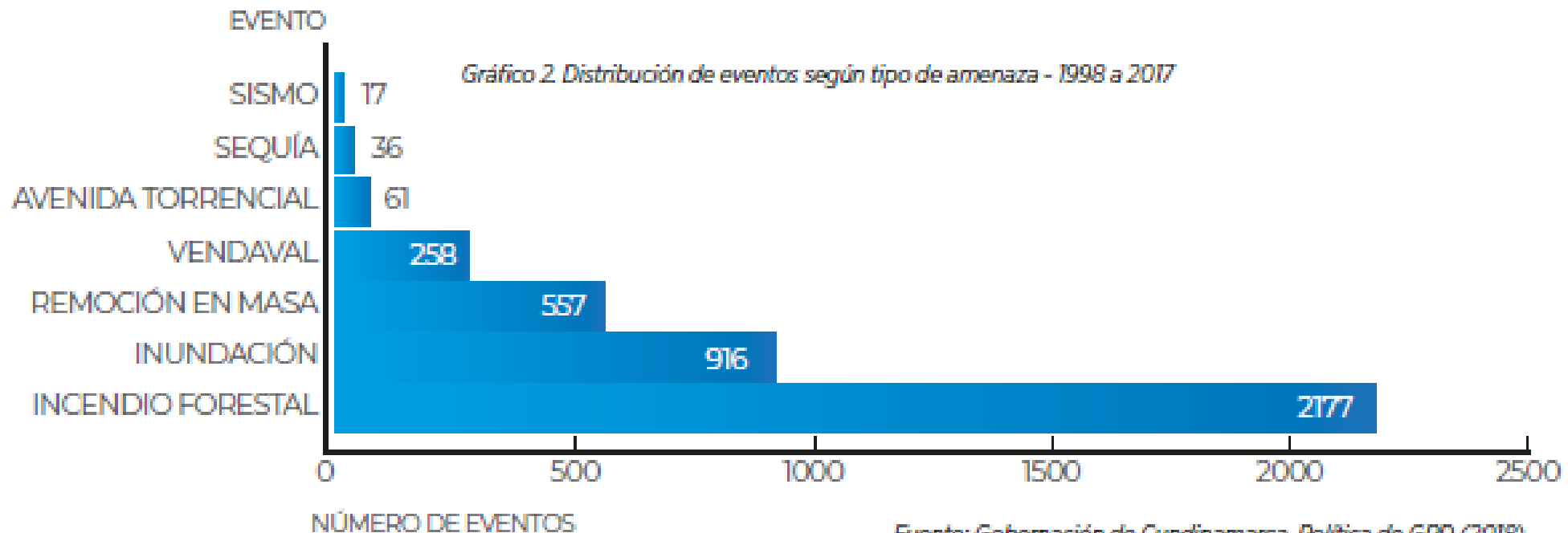
- Provincia Almeidas
- Provincia Alto Magdalena
- Provincia Bajo Magdalena
- Provincia Gualivá
- Provincia Guavio
- Provincia Magdalena Centro
- Provincia Medina
- Provincia Oriente
- Provincia Rionegro
- Provincia Sabana Centro
- Provincia Sabana Occidente
- Provincia Soacha
- Provincia Sumapaz
- Provincia Tequendama
- Provincia Ubaté

Escala trabajo de referencia 1:100.000
Este mapa, NO sustituye estudios de detalle



EXPOSICION A DESASTRES POR FENOMENOS DE LA NATURALEZA

En las temporadas de lluvias son frecuentes las inundaciones, los movimientos en masa, avenidas torrenciales, etc. y en temporadas secas enfrentamos problemas de desabastecimiento de agua potable, sequías prolongadas, incendios forestales y de cosechas, que han generado en los territorios pérdidas de vidas, económicas, sociales y ambientales que inciden en potenciales deterioros de la calidad de vida de los cundinamarqueses y en un freno o retroceso de los procesos de desarrollo y crecimiento del departamento”.

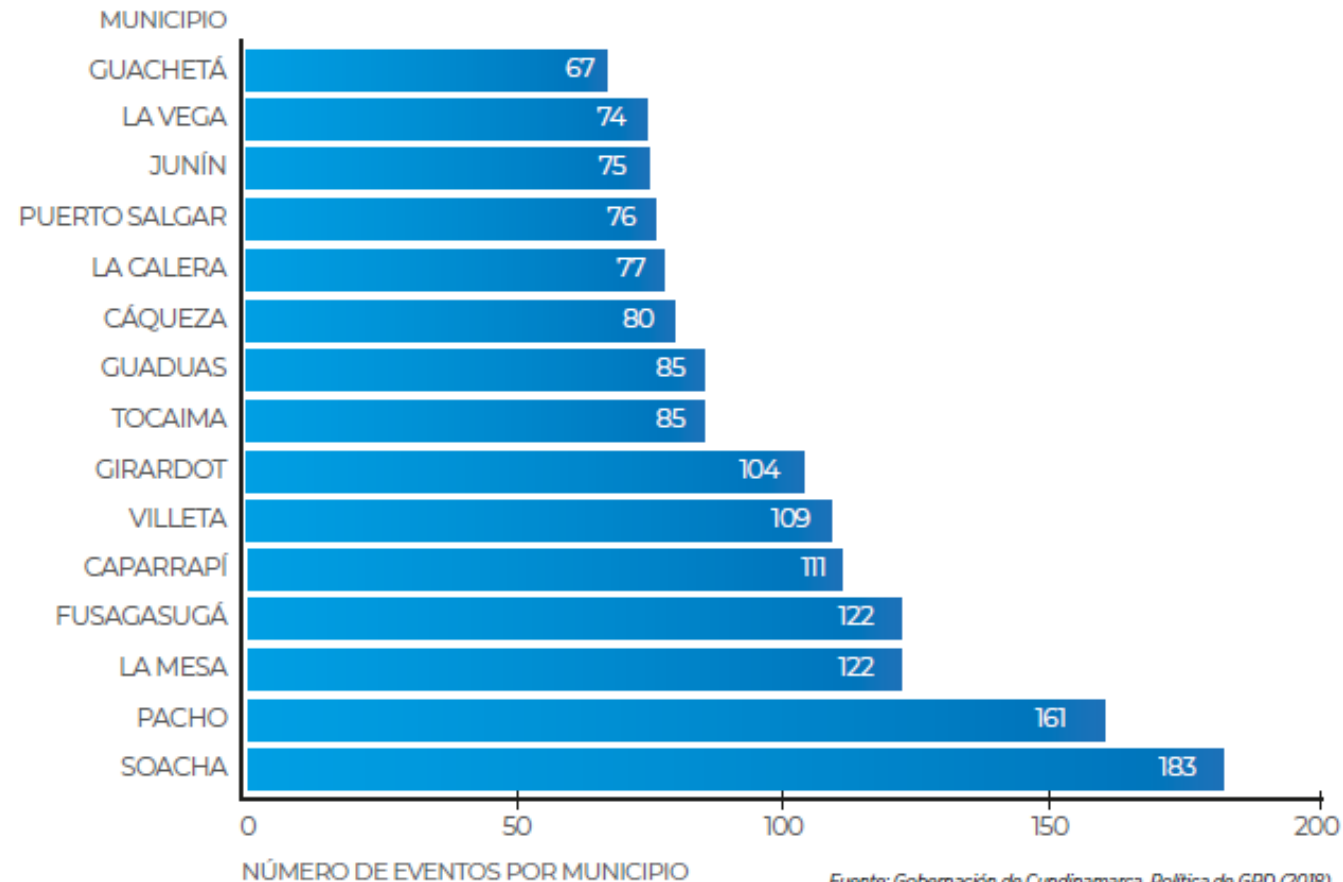


Fuente: Gobernación de Cundinamarca. Política de GRD (2018)

EXPOSICION A DESASTRES POR FENOMENOS DE LA NATURALEZA

La ocurrencia de los diferentes eventos mencionados se presenta en todo el Departamento, siendo los municipios con el mayor número de eventos registrados para el periodo de 1998 a 2016

Gráfico 3. Municipios con mayor número de eventos registrados - 1998 a 2016



QUEREMOS

Repensar el Departamento



PODEMOS
imaginar, planear
y construir el desarrollo
de nuestras regiones



CUNDINAMARCA
unidos podemos más



EJE ESTRATÉGICO: CUNDINAMARCA 2036

PROGRAMA: ESFUERZOS UNIDOS, RIESGOS REDUCIDOS

Subprogramas: Art 25 B. "Más Orden, Territorio Seguro"



META 172	INDICADOR	UNIDAD DE MEDIDA	LÍNEA BASE	META 2020	ENTIDAD RESPONSABLE
Formular la Política Pública Departamental de gestión del riesgo en el periodo de Gobierno.	Política formulada	Número	0	1	UAEGRDC UNIDAD ADMINISTRATIVA ESPECIAL PARA LA GESTIÓN DEL RIESGO DE DESASTRES DE CUNDINAMARCA

CON QUIENES ESTAMOS TRABAJAMOS



VISIÓN DEL DEPARTAMENTO A 2036

En el 2036 , Cundinamarca, se ha consolidado en un territorio más seguro, ordenado, competitivo, incluyente, igualitario, sostenible y resiliente, reduciendo los principales riesgos de desastres y adaptado a la variabilidad climática.

Cundinamarca ha disminuido las pérdidas humanas, económicas y ambientales; y se ha convertido en un territorio de desarrollo sostenible.

**ESFUERZOS
UNIDOS,
RIESGOS
REDUCIDOS**

OBJETIVO DE LA POLÍTICA PÚBLICA PARA LA GESTIÓN DEL RIESGOS DE DESASTRES.

Contribuir al mejoramiento de la calidad de vida y al bienestar de los habitantes de Cundinamarca, mediante el direccionamiento de acciones del departamento y la sociedad, complementadas con las de la Nación y los municipios, en pro del fortalecimiento del conocimiento del riesgo, la reducción del riesgo, el manejo de desastres y la optimización de la gobernanza institucional y comunitaria conducentes a reducir los riesgos de desastres, contribuyendo al desarrollo sostenible del Departamento.



Gracias a los esfuerzos de la Unidad Administrativa Especial para la gestión del riesgo de desastres, hemos logrado una alianza trascendental con el gobierno nacional a través del Ministerio de Hacienda y Crédito Público; la cual nos permitirá hacer parte del programa de financiamiento y aseguramiento del riesgo de desastres, acompañado por el Banco Mundial y financiado por la embajada de Suiza en Colombia – Cooperación Económica y Desarrollo.

ESTRATEGIA DE GESTIÓN FINANCIERA Y DE ASEGURAMIENTO **PARA LA GESTIÓN DEL RIESGO DE DESASTRES DEPARTAMENTO DE CUNDINAMARCA**



CUNDINAMARCA
unidos podemos más



El Departamento de Cundinamarca diseñó su Estrategia de GFARD de manera articulada con la estrategia de GFRD del nivel nacional liderada por el Ministerio de Hacienda y Crédito Público (MHCP).

El Departamento de Cundinamarca definió como objetivos:

- ✓ **Conocimiento e investigación sobre el riesgo de desastres en el departamento.**
- ✓ **Gestión financiera del riesgo de desastres (GFRD) para el sector público y privado, incluyendo al sector agrícola.**
- ✓ **Aseguramiento del riesgo catastrófico de los activos públicos. Posteriormente, se elaborará un plan operativo quinquenal para su implementación.**



**GESTIÓN
DEL RIESGO**
UNIDAD ADMINISTRATIVA ESPECIAL PARA LA GESTIÓN
DEL RIESGO DE DESASTRES DE CUNDINAMARCA



CUNDINAMARCA
unidos podemos más

GRACIAS



**GESTIÓN
DEL RIESGO**
UNIDAD ADMINISTRATIVA ESPECIAL PARA LA GESTIÓN
DEL RIESGO DE DESASTRES DE CUNDINAMARCA



Gobernación de Cundinamarca



CUNDINAMARCA
unidos podemos más

Esfuerzos unidos, riesgos reducidos.



**GESTIÓN
DEL RIESGO**

UNIDAD ADMINISTRATIVA ESPECIAL PARA LA GESTIÓN
DEL RIESGO DE DESASTRES DE CUNDINAMARCA



Gobernación de Cundinamarca



CUNDINAMARCA
unidos podemos más